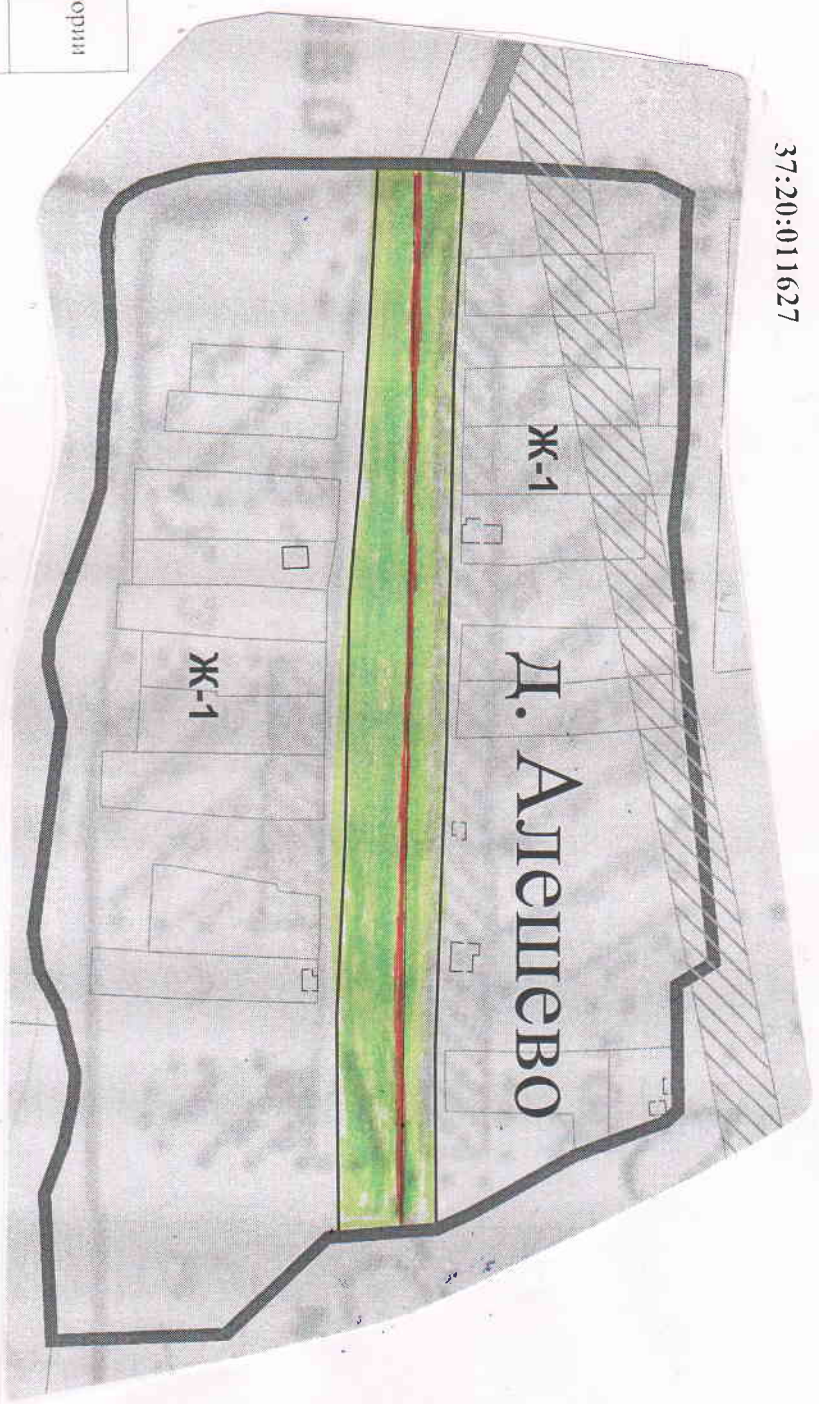




Карта-схема № 1
границ прилегающей территории д. Алешево
Остатовского сельского поселения Шуйского района Ивановской области

37:20:011627



Условные обозначения:

	Граница прилегающей территории
37:20:011627	Кадастровый номер квартала
	Проезжая часть

Исполнитель: заместитель главы администрации

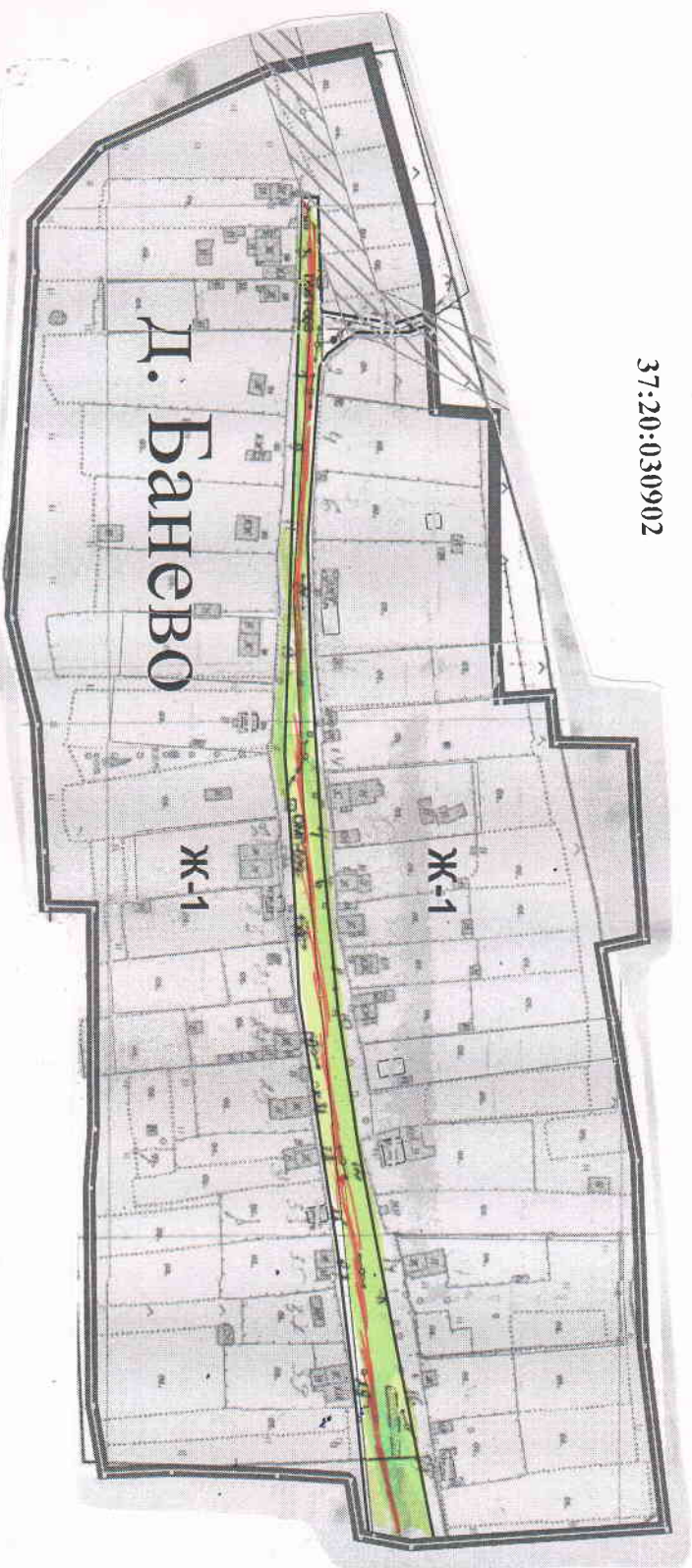
А.О. Федотов





Масштаб 1:10000

Карта-схема № 2
границ прилегающей территории д. Банево
Остاپовского сельского поселения Шуйского района Ивановской области

37:20:030902



Условные обозначения:

	Граница прилегающей территории
37:20:030902	Кадастровый номер квартала
	Проезжая часть

Исполнитель : заместитель главы администрации

Масштаб 1:10000



Ю. Федулов



Карта-схема № 4
Границ прилегающей территории д. Клочково
Остатовского сельского поселения Шуйского района Ивановской области


37:20:030622



Масштаб 1:10000

Условные обозначения:

	Граница прилегающей территории
37:20:030622	Кадастровый номер квартала
	Проезжая часть

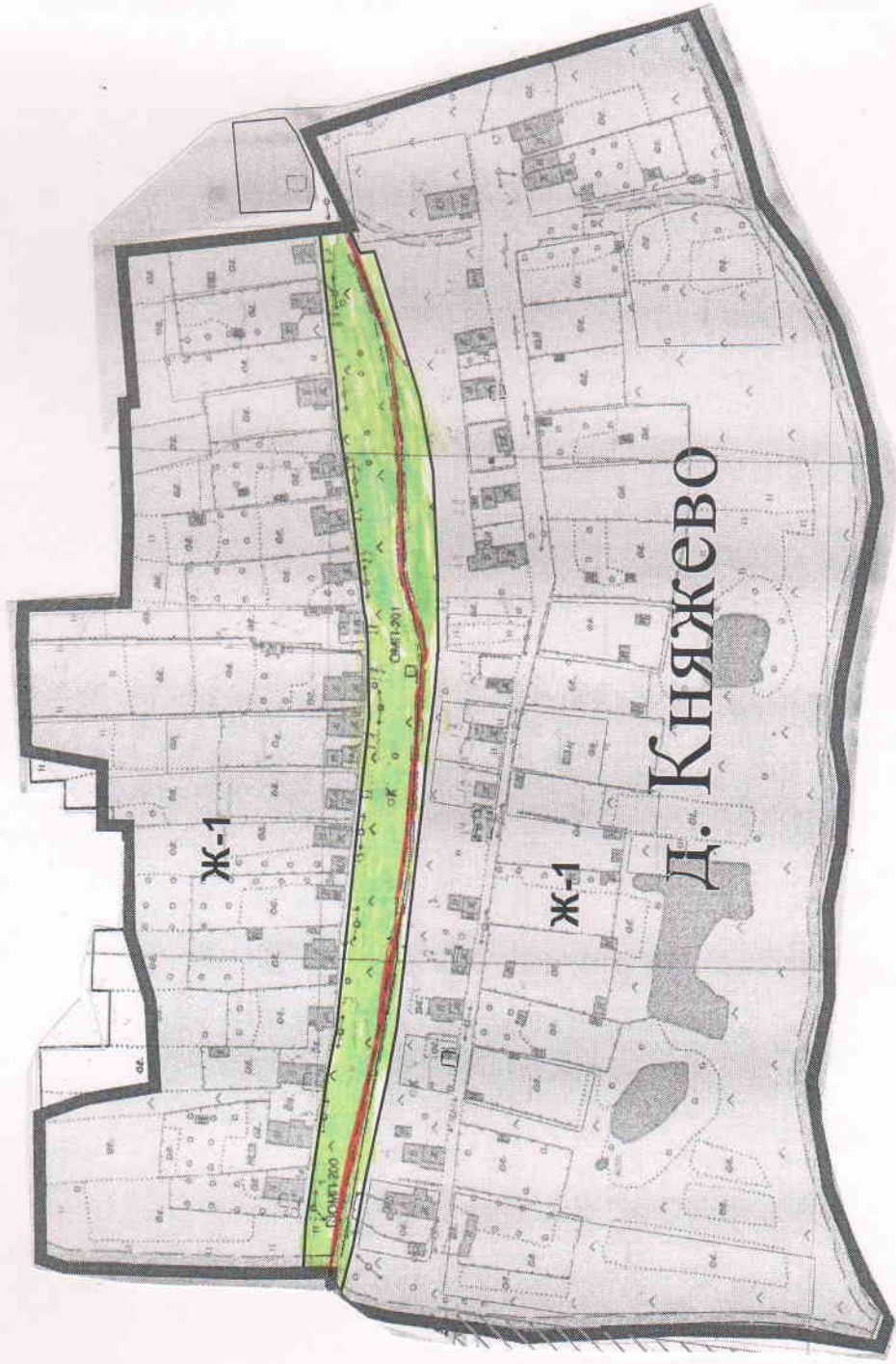
Исполнитель:  заместитель главы администрации



Карта-схема № 5



границ прилегающей территории д. Княжево
Остатовского сельского поселения Шуйского района Ивановской области

37:20:030609



Масштаб 1:10000

Условные обозначения:

	Граница прилегающей территории
37:20:030609	Квартальный номер квартала
	Проезжая часть

Исполнитель: заместитель главы администрации



Карта-схема № 6
границ прилегающей территории д. Косячево
Остатовского сельского поселения Шуйского района Ивановской области



Условные обозначения:

	Граница прилегающей территории
37:20:011632	Кадастровый номер квартала
	Проезжая часть

Исполнитель : заместитель главы администрации

Масштаб 1:10000





А.Ю. Федулов

Карта-схема № 7

границ прилегающей территории д. Клещевка
Остатовского сельского поселения Шуйского района Ивановской области



Условные обозначения:

	Граница прилегающей территории
37:20:011630	Кадастровый номер квартала
	Проезжая часть

Составитель : заместитель главы администрации



А.Ю. Федулов

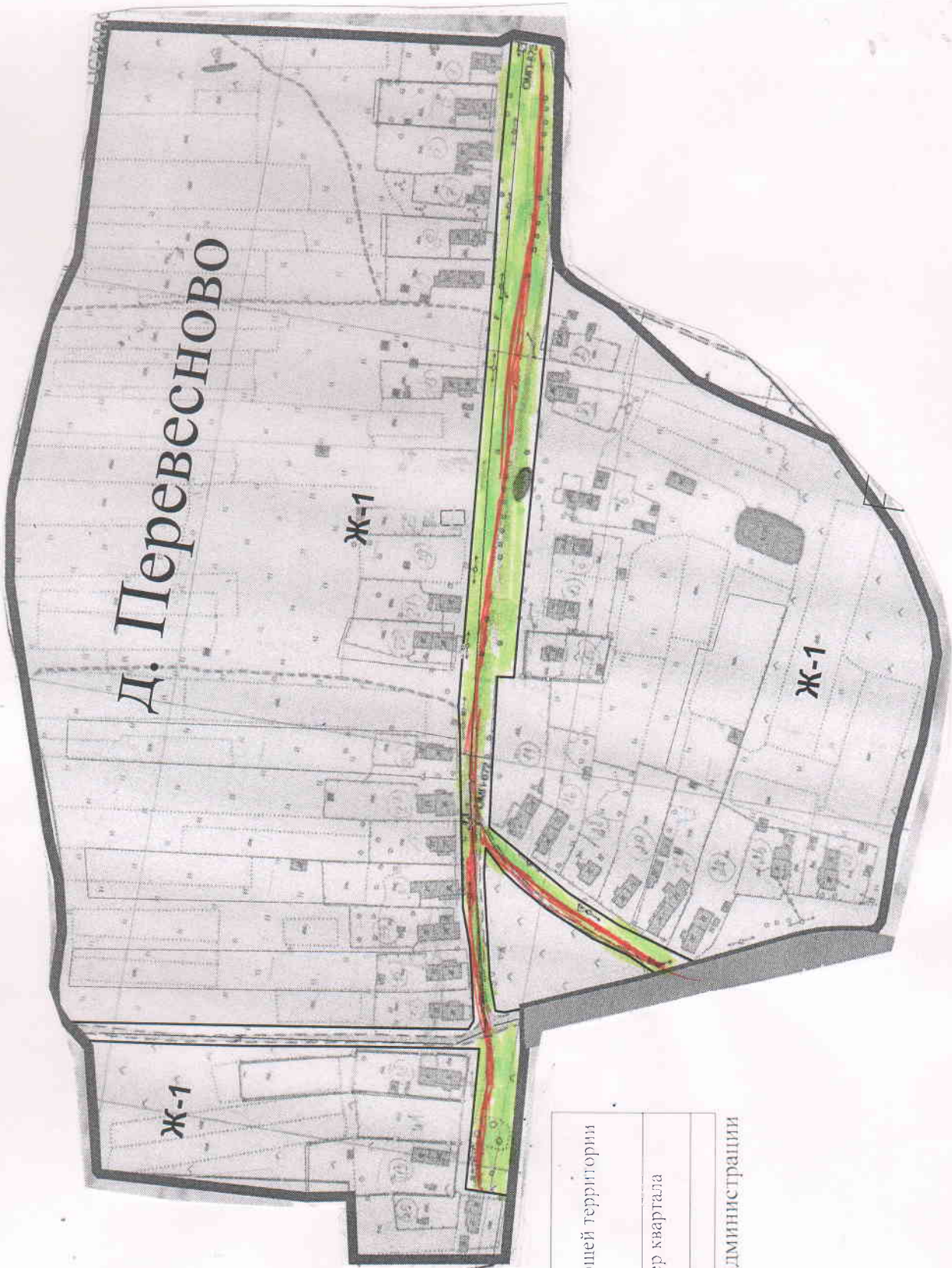
Масштаб 1:10000

Карта-схема № 9



границ прилегающей территории д. Перевесново
Остатовского сельского поселения Шуйского района Ивановской области

37:20:030613

Масштаб 1:10000



Условные обозначения:

	Граница прилегающей территории
37:20:030613	Кадастровый номер квартала
	Проезжая часть

Исполнитель: заместитель главы администрации



М.п.


Утверждена
Решением Совета Остатовского
сельского поселения
№ 9 от 17.03.2022 года

Карта-схема № 11
границ прилегающей территории д. Семеново
Остатовского сельского поселения Шуйского района Ивановской области

37:20:030402

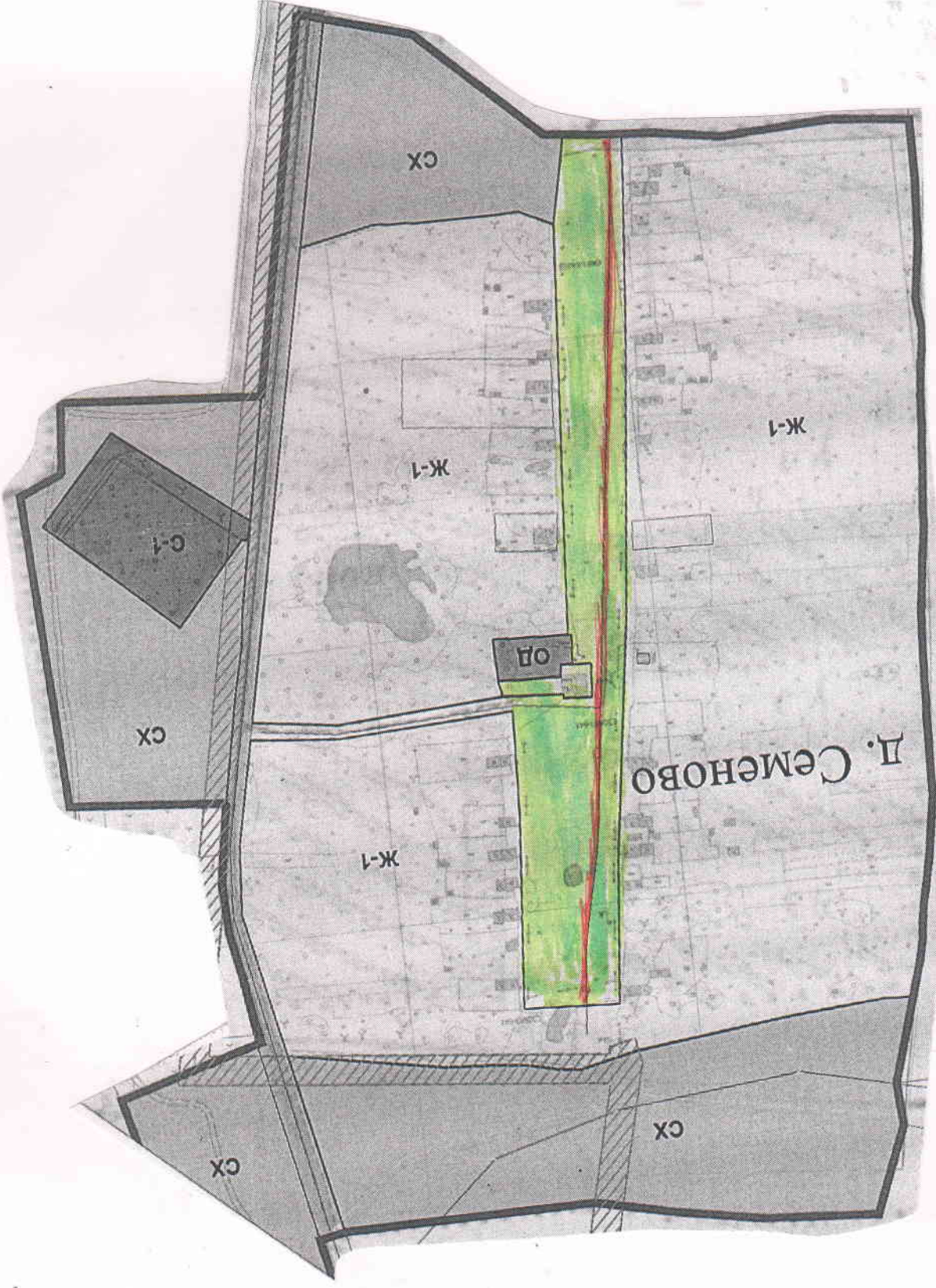
Масштаб 1:10000

Условные обозначения:

	Граница прилегающей территории
37:20:030402	Кадастровый номер квартала
	Проезжая часть

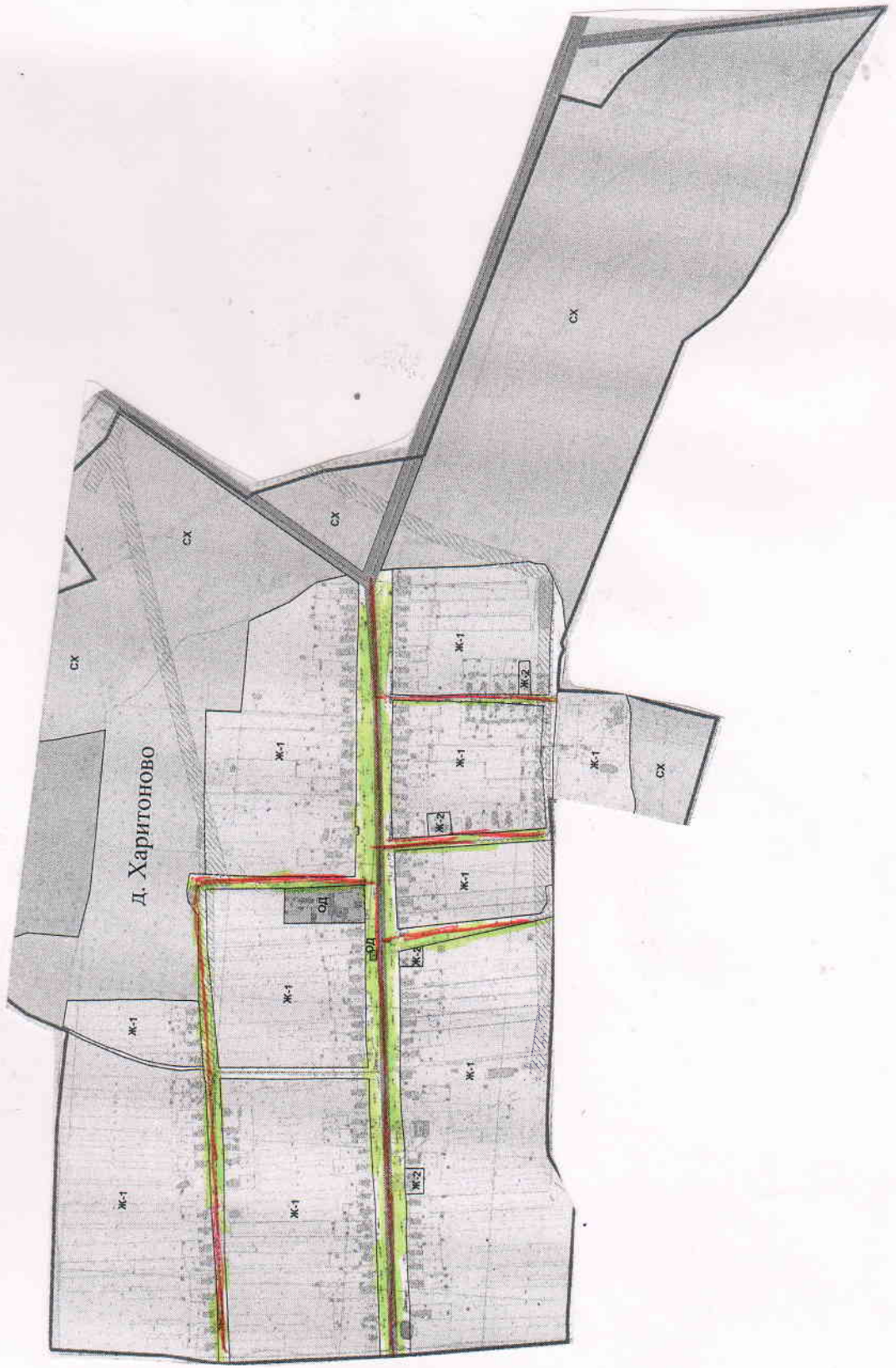
Исполнитель: заместитель

Г.П. 
О. Федулов
М.П.



Утверждена
Решением Совета Остатовского
сельского поселения
№ 9 от 17.03.2022 года



Карта-схема № 12
границ прилегающей территории д. Харитоново
Остатовского сельского поселения Шуйского района Ивановской области



37:20:030406

Масштаб 1:10000

Условные обозначения:

	Граница прилегающей территории
37:20:030406	Кадастровый номер квартала
	Проезжая часть

Исполнитель: заместитель
главы администрации
Остатовского
сельского поселения
Ивановской области
Ивановской области
Шуйского района
Остатовский сельсовет
Ивановская область
№ 37:20:030406
№ 1053766622

Исполнитель:  Дедулов

М.п.





Карта-схема № 13
границ прилегающей территории д. Черныткино
Остатовского сельского поселения Шуйского района Ивановской области

37:20:030408

Масштаб 1:10000

Условные обозначения:

	Граница прилегающей территории
37:20:030408	Кадастровый номер квартала
	Проезжая часть

Исполнитель : заместитель



Федулов

